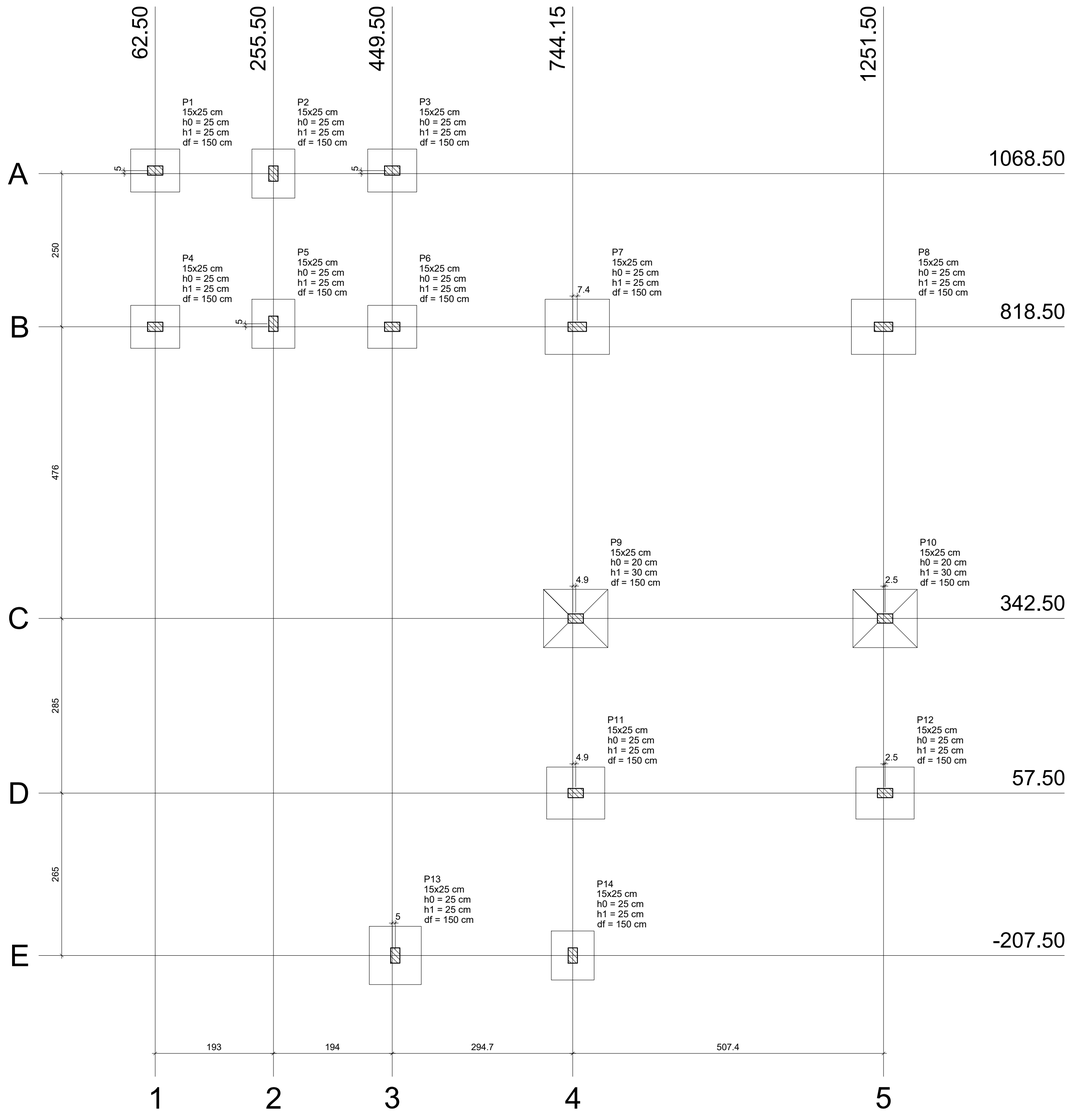

Planta de locação

escala 1:50

Pilar										Fundação				
Nome	Seção (cm)	X (cm)	Y (cm)	Carga Máx. (tf)	Carga Mín. (tf)	Mx (kgf.m)	My (kgf.m)	Fx (tf)	Fy (tf)	Lado B (cm)	Lado H (cm)	h0 / ha (cm)	h1 / hb (cm)	df (cm)
P1	15x25	62.50	1073.50	2.3	1.6	300	300	0.3	0.4	70	80	25	25	150
P2	15x25	255.50	1068.50	3.6	2.6	500	200	0.2	0.4	70	80	25	25	150
P3	15x25	449.50	1073.50	2.3	1.6	300	300	0.3	0.4	70	80	25	25	150
P4	15x25	62.50	818.50	2.3	1.7	300	300	0.3	0.4	70	80	25	25	150
P5	15x25	255.50	823.50	3.6	2.6	500	200	0.2	0.4	70	80	25	25	150
P6	15x25	449.50	818.50	3.4	2.7	300	400	0.4	0.4	70	80	25	25	150
P7	15x25	751.50	818.50	5.2	4.9	500	600	0.7	0.8	70	80	25	25	150
P8	15x25	1251.50	818.50	4.1	3.8	500	700	0.9	0.8	70	80	25	25	150
P9	15x25	749.00	342.50	6.2	5.8	500	800	1.0	0.6	70	80	25	25	150
P10	15x25	1254.00	342.50	6.3	5.8	500	800	1.0	0.7	70	80	25	25	150
P11	15x25	749.00	57.50	3.9	3.6	300	800	1.0	0.3	70	80	25	25	150
P12	15x25	1254.00	57.50	3.5	2.8	400	800	1.0	0.4	70	80	25	25	150
P13	15x25	454.50	-207.50	1.3	0.7	500	300	0.3	0.1	70	80	25	25	150
P14	15x25	744.15	-207.50	1.9	1.3	500	300	0.3	0.4	70	80	25	25	150

Locação no eixo X	
Coordenadas (cm)	Nome
62.50	P1, P4
255.50	P2, P5
449.50	P3, P6
454.50	P13
744.15	P14
749.00	P9, P11
751.50	P7
1251.50	P8
1254.00	P10, P12

Locação no eixo Y	
Coordenadas (cm)	Nome
1073.50	P1, P3
1068.50	P2
823.50	P5
818.50	P4, P6, P7, P8
342.50	P9, P10
57.50	P11, P12
-207.50	P13, P14

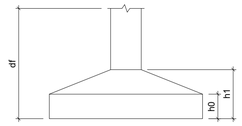

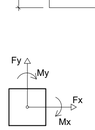

Disciplina:
PROJETO ESTRUTURAL

Natureza da Edificação:
ESCOLAR

SECRETARIA MUNICIPAL DE
GESTÃO E PLANEJAMENTO

GOVERNO DE PIÇARRA
AQUI O PROGRESSO É REALIDADE

Endereço: ESCOLA MUTUÃ, PIÇARRA/PA

Proprietário:

Nome: PREFEITURA MUNICIPAL DE PIçARRA/PA
CNPJ: 01.612.163/0001-98

Resp. Técnico:

gov.br Documento assinado digitalmente
JADSON RAYNE LIMA COELHO
Data: 11/11/2026 18:24:05-0300
Verifique em https://validar.iti.gov.br

Nome: Eng Civil Jadson Rayne Lima Coelho
CPF: 046.443.251 - 04
CREA: 31.4757/D-TO TO

QUADRO DE ÁREAS

Área do Terreno	1433,36 m²
Área de Construção	112,51 m²
Área de Construída Útil	102,63 m²
Área Permeável	1316,12 m²
Taxa de Ocupação	7,85 %
Taxa de Permeabilidade	91,82 %

Folha: 01.05

Escala: Conforme Indicada

Notas e Referências:

1-Medidas e Elevações em centímetros exceto onde indicada de outra forma.
2-O processo de execução não contempla o portão e os muros. Dessa forma, a representação gráfica é apenas ilustrativa.

Conteúdos:

* PLANTA DE LOCAÇÃO DAS FUNDAÇÕES

Prefeitura:

Avenida Araguaía s/n - Centro, Piçarra/Pará
CEP: 68.575-000,
E-MAIL: pmpi.convenios@gmail.com
picarra.pa.gov.br

Nº Do Desenho:
EST-EMEF JORGE AMADO-PAC-01.05-LOC-R00

Quadro de Revisão: EMEF JA-ESCOLA MUNICIPAL DE ENSINO FUNDAMENTAL JORGE AMADO

Resp. Técnico	Projetista	Fase	Revisão	Data	Descrição / Observação
JADSON RAYNE	JADSON RAYNE	LO-LIBERADO PARA OBRA	R00	11/2026	Liberação Para Licitação

FORMATO A1 (841 x 594)mm